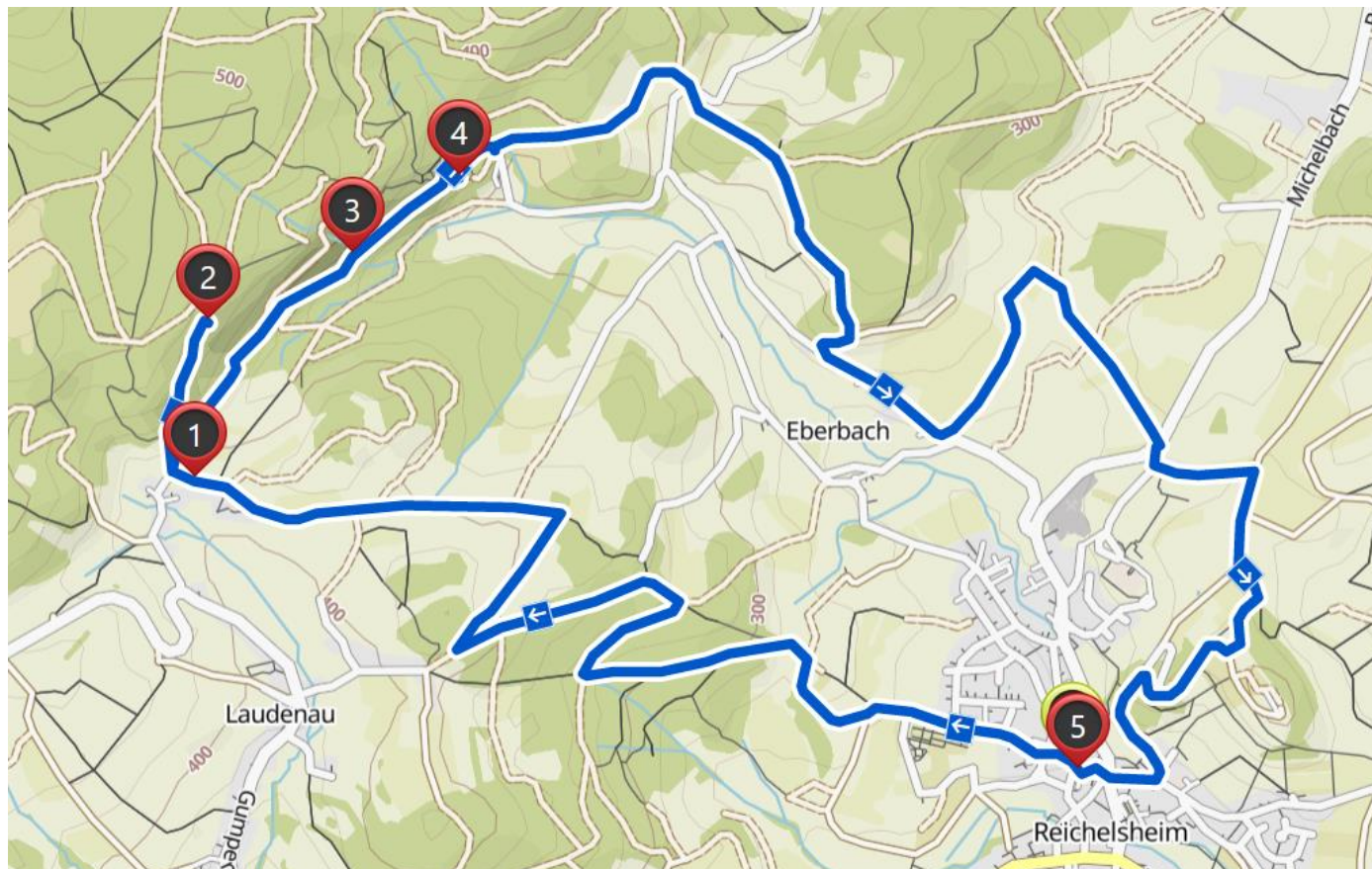


Start und Ziel: Reichenbergparkplatz, Beerfurter Str./Schlossberg, Reichelsheim (**bevorzugt**) –*oder alternativ-*
 Parkplatz Friedhof, Laudenuer Str., Reichelsheim –*oder alternativ-*
 Wanderparkplatz, Freiheitsstr. 20, 64385 Reichelsheim-Laudenau

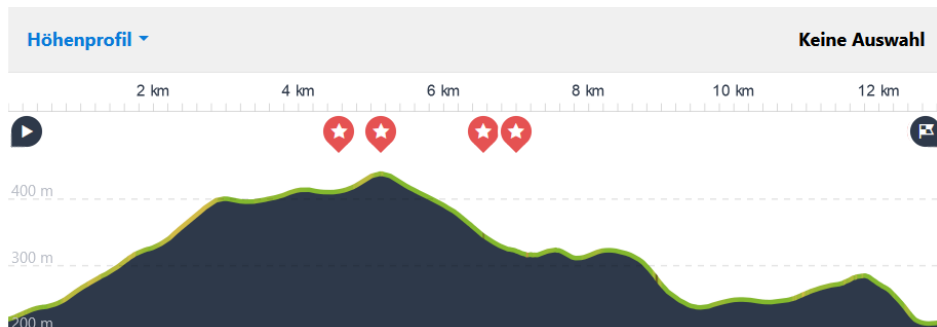
Länge: ca. 12,5 Km mit ca. 300 Höhenmetern

Markierung: durchgehend R1, ein kleiner Abstecher auf S2 (zum Wildweibchenstein)

Geschätzte Laufzeit: ca. 3:15 Stunden



- | | |
|--------------------------------------|--------------------------|
| 1 – Freiheit, Rastplatz mit Panorama | 4 – Burgruine Rodenstein |
| 2 – Wildweibchenstein | 5 - Pranger |
| 3 – Fallbach Wasserfall | |



▲ **Höchster Punkt** 440 m
 ▼ **Niedrigster Punkt** 210 m

WEGTYPEN

- **Wanderweg:** 601 m
- **Weg:** 9,85 km
- **Fußweg:** < 100 m
- **Nebenstraße:** 1,88 km
- **Straße:** 490 m

WEGBESCHAFFENHEIT

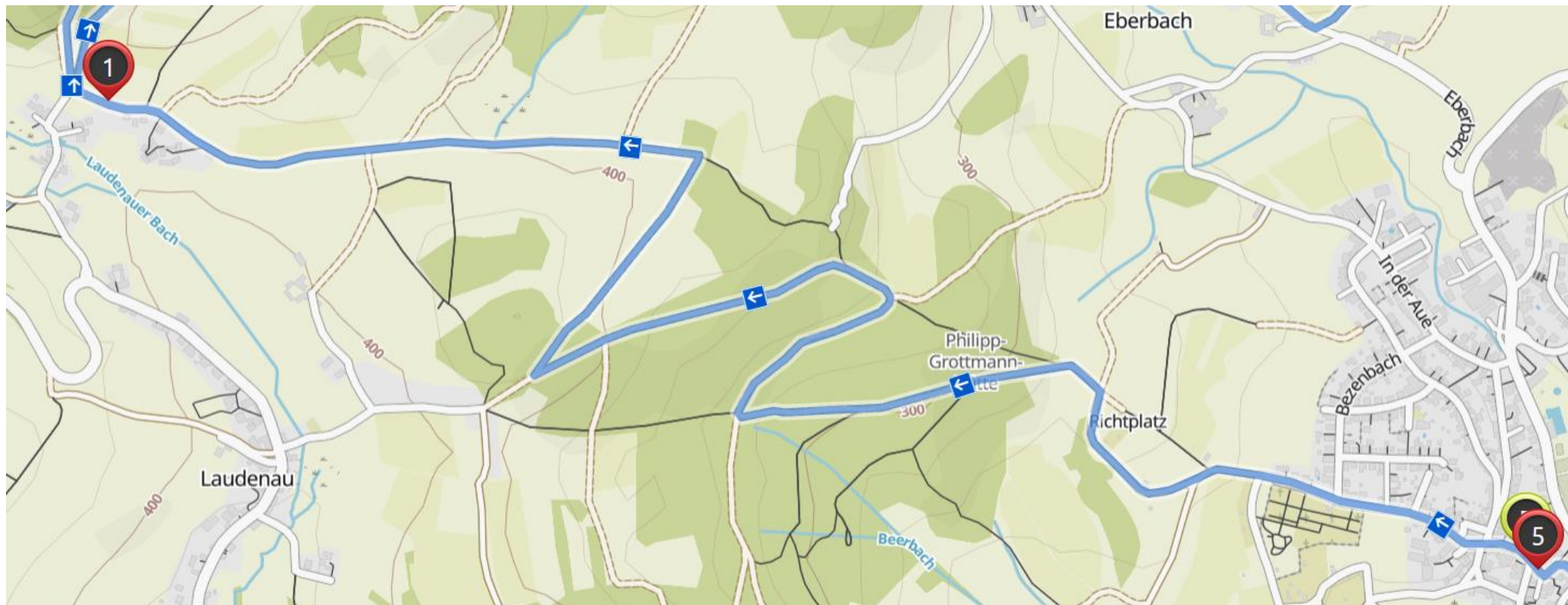
- **Naturlassen:** 1,04 km
- **Looser Untergrund:** 893 m
- **Kies:** 5,90 km
- **Befestigter Weg:** 607 m
- **Asphalt:** 4,46 km

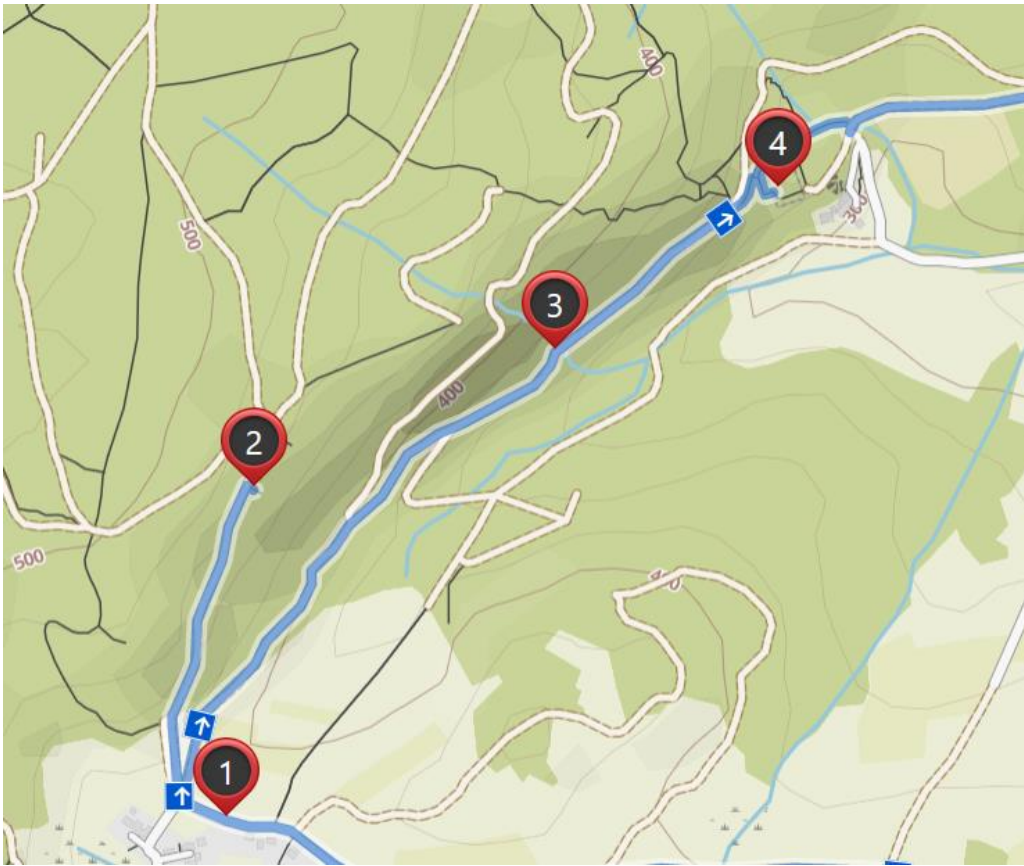
Wir starten am Reichenbergparkplatz an der Reichenbergschule, überqueren die Bundesstraße und gehen gemäß dem eingezeichneten Wegeverlauf über den Rathausplatz und auf der Bismarckstraße - die später in die Laudener Straße übergeht - an der Gemeindeverwaltung vorbei Richtung Friedhof (durchgehende Markierung R1).



Am Friedhof stehen alternativ mehrere Parkplätze an der Straße sowie der Friedhofsparkplatz zur Verfügung

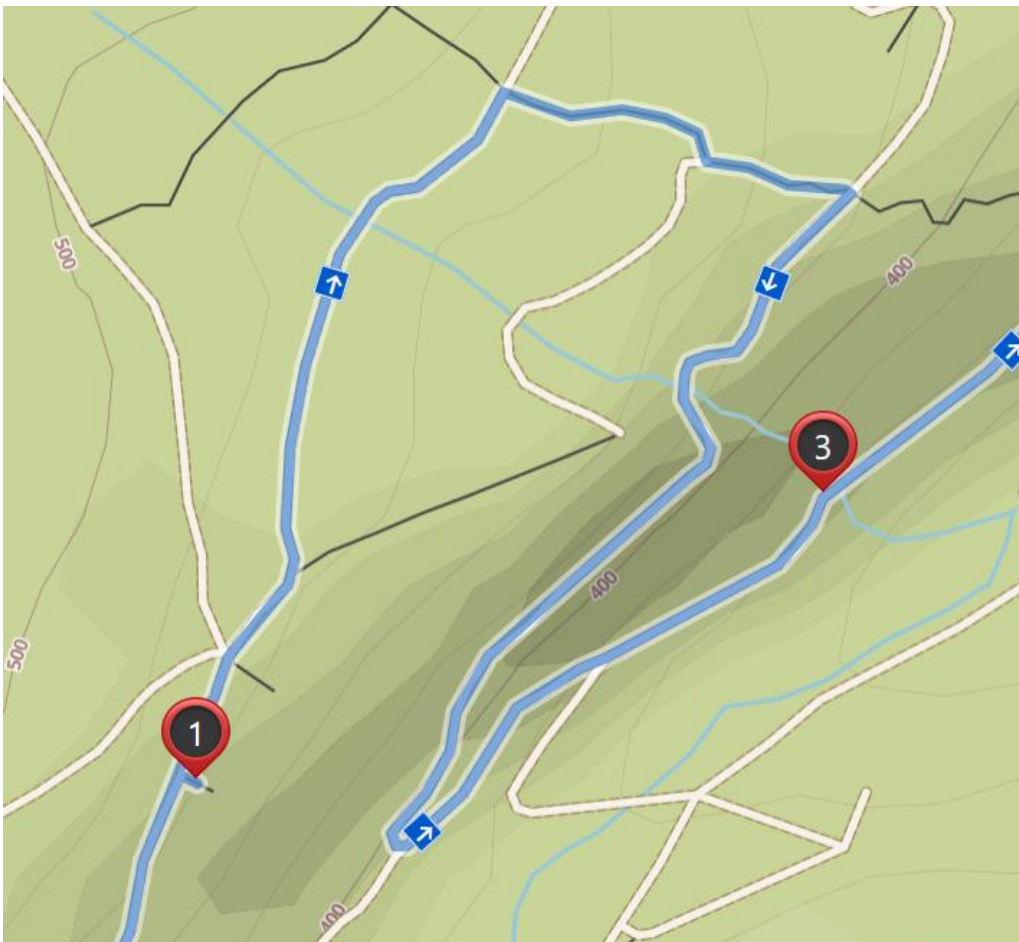
Wir folgen dem eingezeichneten Wegeverlauf (durchgehende Markierung R1) serpentinartig durch den Wald fast stetig Bergauf bis zum Wanderparkplatz Freiheit (1).





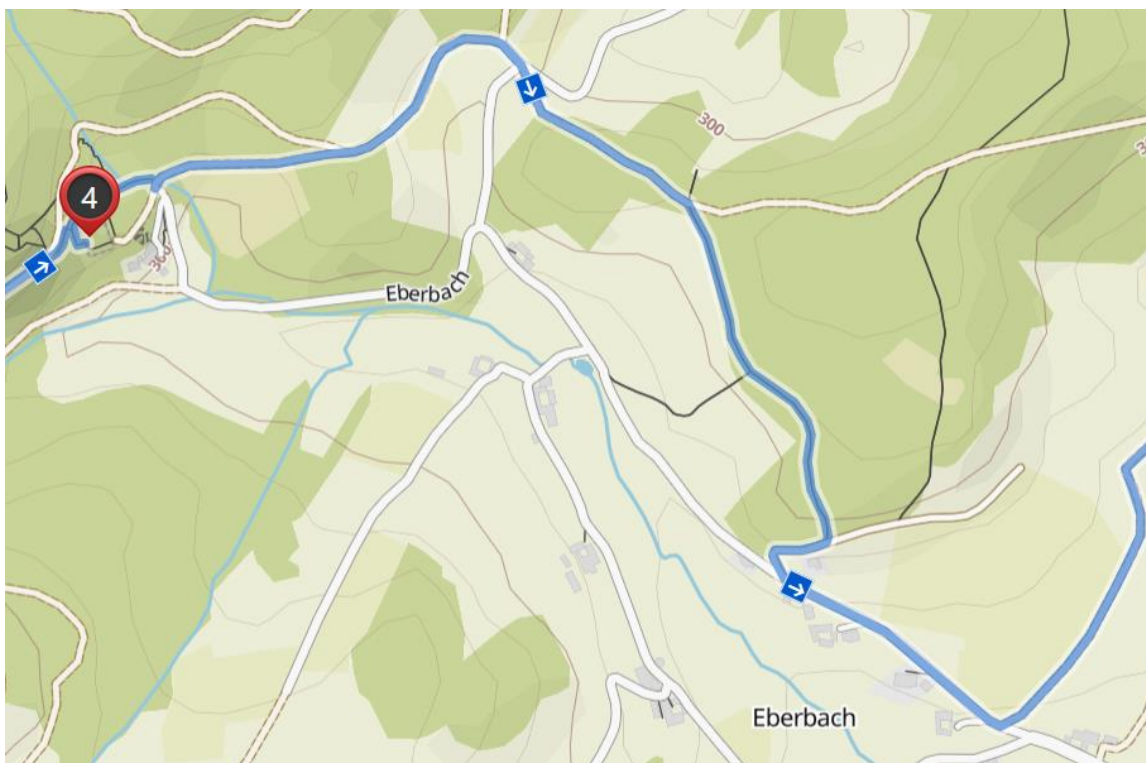
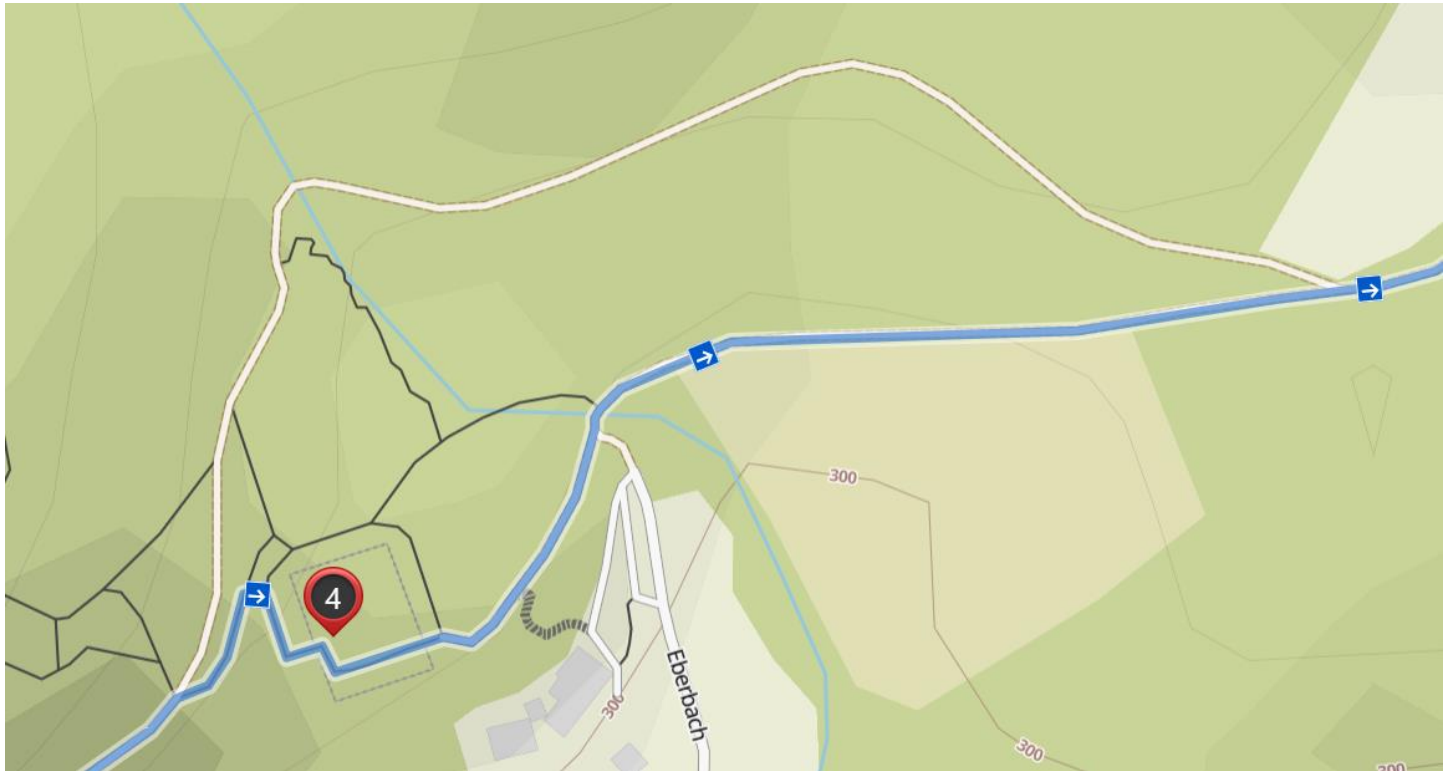
Am Wanderparkplatz Freiheit nehmen wir den linken Weg mit der Markierung S2 für einen Abstecher zum Wildweibchenstein (2), danach gehen wir wieder zurück auf dem S2 zum Wanderparkplatz Freiheit und nehmen den rechten Weg mit der Markierung R1 zum „Fallenden Bach“ (3) und weiter zur Burgruine Rodenstein (4).

Tipp: der Wildweibchenstein ist auch vom R1 (allerding aus größerer Entfernung) zu sehen. Wer den Abstecher ausläßt kann ca. 800m und ein paar Höhenmeter sparen.

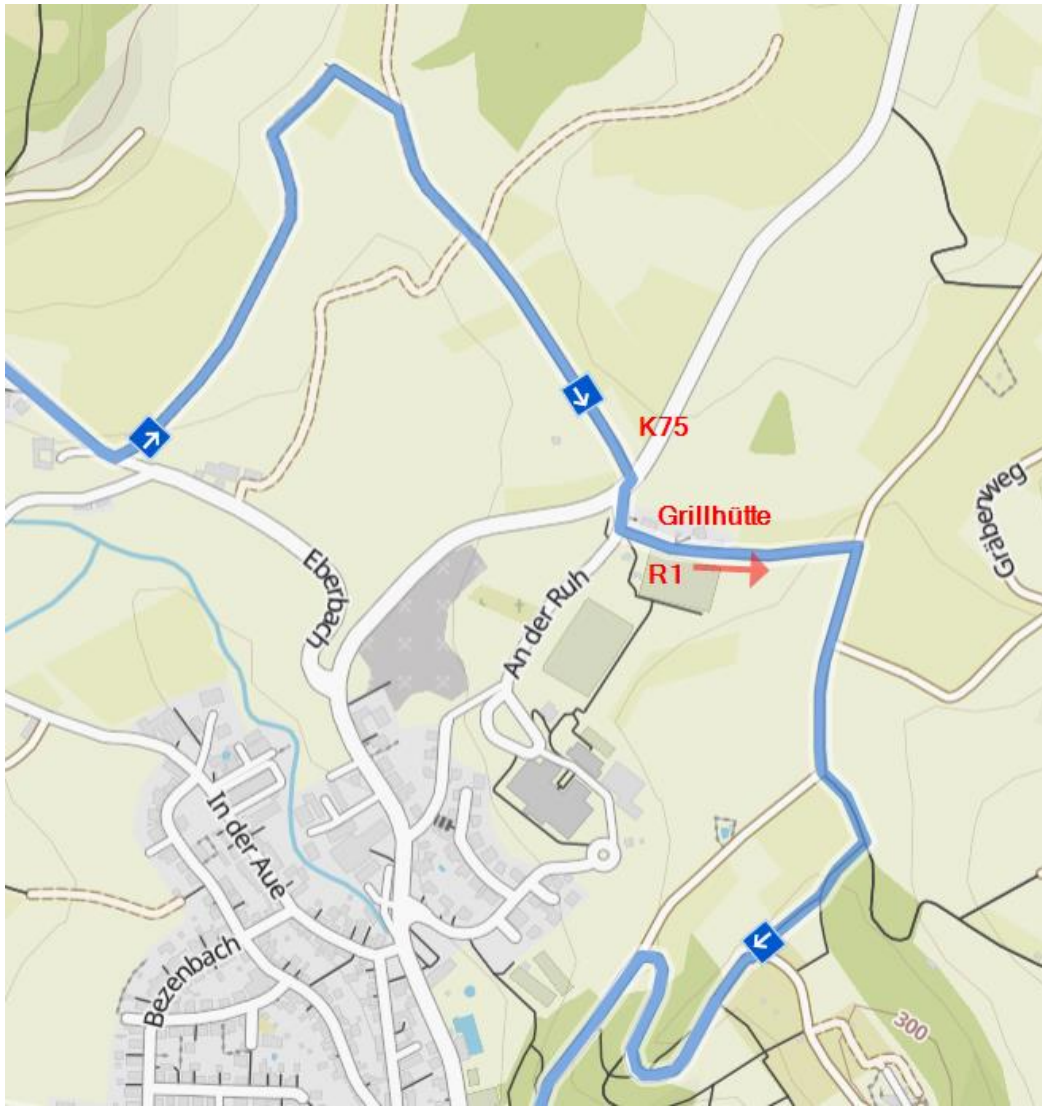


Alternativ können wir auch vom Wildweibchenstein (1) gemäß dem eingezeichneten Wegeverlauf (*Achtung: nach dem Wildweibchenstein ist es nicht mehr unbedingt der S2*) wieder zurück zum R1 und weiter zum „Fallenden Bach (3)“ laufen. Damit verlängert sich der Weg um ca. 2 Km und ca. 50 Höhenmeter.

Wir bleiben auf dem R1 und laufen gemäß dem eingezeichneten Weg um die Burgruine Rodenstein (4) herum. Ich habe diesen Ausschnitt extra noch einmal vergrößert weil man bei den vielen Wegen hier schnell auf einen anderen Weg geraten kann !



Von der Burgruine Rodenstein (4) geht es auf dem dargestellten Weg mit der Markierung R1 weiter, in Eberbach ein Stück an der K76 entlang bis wir nach links – immer dem R1 folgend - abbiegen.



Wir überqueren die K75 -
Achtung: hier zweigt der R1
nach links Richtung Grillhütte
ab. Der Wegweiser R1 ist von
der Kreuzung aus sehr schwer
zu sehen ! und laufen weiter
auf dem R1 um Reichelsheim
herum Richtung Schloss
Reichenberg und weiter nach
Reichelsheim zum Parkplatz.

Wer möchte kann natürlich
noch einen kleinen Abstecher
zum Schloss Reichenberg
machen – der entsprechende
Weg dahin ist gut
gekennzeichnet.

